

BEBAUUNGSPLAN "GEWERBEGEBIET ROT AM SEE SÜD II" IN ROT AM SEE








1:2.500

ANHANG 3: eM6

13.05.2020



ZEICHENERKLÄRUNG

-  externe Maßnahme 6:
Ausgleichsfläche (Flurstück 264/1)
-  Buntbrache
-  Umgrenzung von Flächen, die im Bodenschutz- und
Altlastenkataster erfasst sind
(§ 9 LBodSchAG)
-  Grenze Landschaftsschutzgebiet
-  Biotop
-  LRT 6510 Magere Flachland-Mähwiese
-  Bestehende Grundstücksgrenzen

