








# BEBAUUNGSPLAN "TAUBENROT V" IN ROT AM SEE

1:1.000

ANHANG 1: BESTANDSPLAN BIOTOPTYPEN



### ZEICHENERKLÄRUNG (innerhalb des Geltungsbereichs)

-  Fettwiese mittlere Standorte
-  Ruderalvegetation
-  Acker
-  Feldgehölz
-  Laubbaum
-  Biotop
-  Geltungsbereich

### ZEICHENERKLÄRUNG (außerhalb des Geltungsbereichs)

-  HQ100 Hochwassergefahrenkarte Juni 2014

