









"ÖKOKONTO ROT AM SEE"

1:2.500

MASSNAHMEN - PLAN 1 - RS00001



ZEICHENERKLÄRUNG

-  Ökokontomaßnahme  
"Renaturierung der Brettach in Brettheim"
-  Entfernen der Sohlshalen, Aufweiten des Bachbettes
-  Anlegen einer gewässerbegleitenden Hochstaudenflur
-  Initialpflanzung von Gehölzen
-  bestehende Gehölze
-  HQ<sub>100</sub> Hochwassergefahrenkarte
-  gemäß § 33 NatSchG geschütztes Biotop  
(Amtliche Kartierung)
-  Bestehende Grundstücksgrenzen

